

Legenda:

- proj. nawierzchnia z kostki betonowej
- proj. nawierzchnia zjazdów
- proj. pobocze
- proj. wyniesione skrzyżowanie
- proj. krawężnik najazdowy (światło +2 cm)
- zakres opracowania

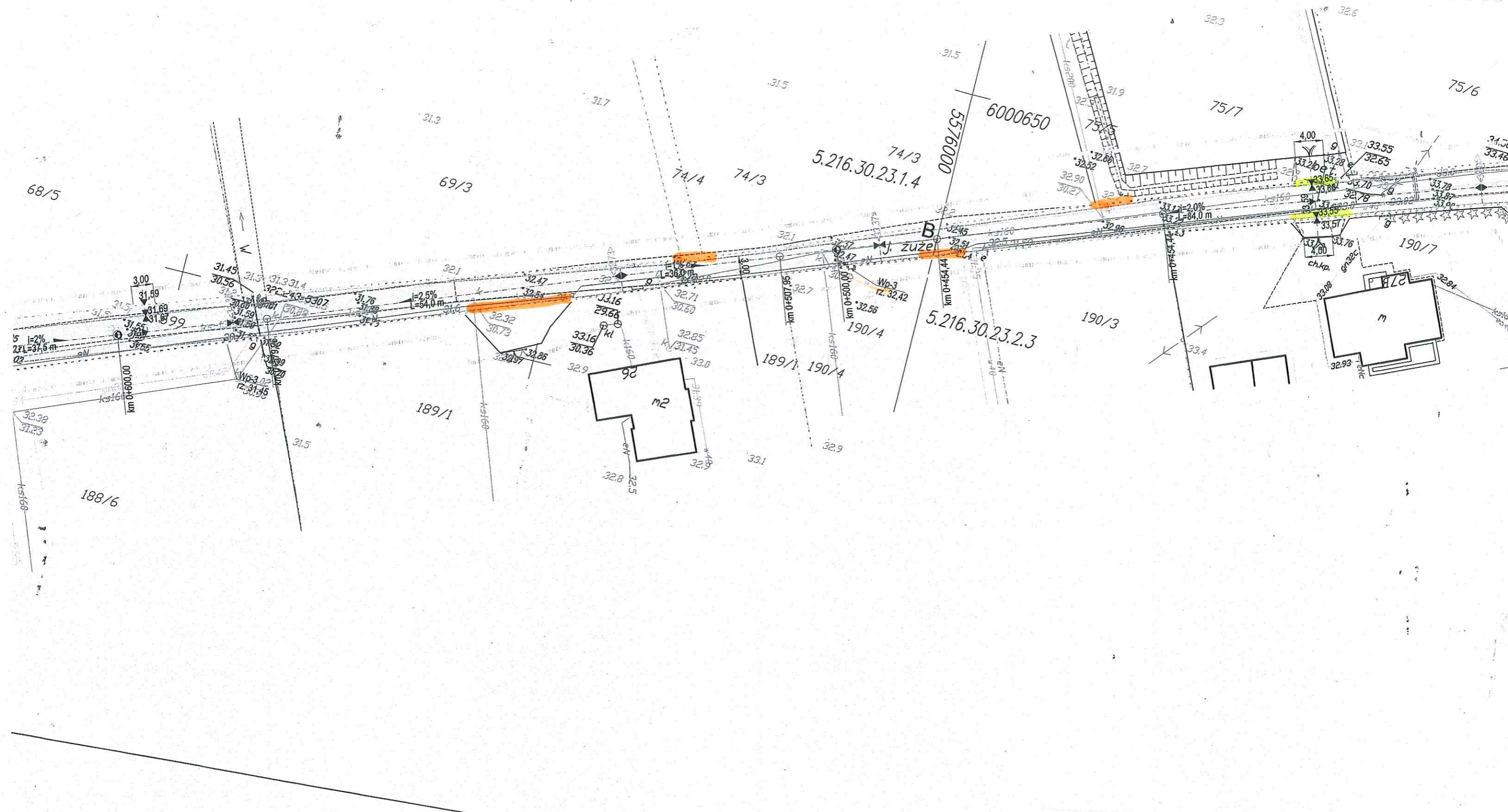
Poświadczam zgodność mapy do celów projektowych z oryginałem



mgr inż. Wojciech Łoś

zjazdy – ujęte w dokumentacji - do wykonania

zjazdy – nie ujęte w dokumentacji – do wykonania





-  zjazdy – ujęte w dokumentacji - do wykonania
-  zjazdy – nie ujęte w dokumentacji – do wykonania

