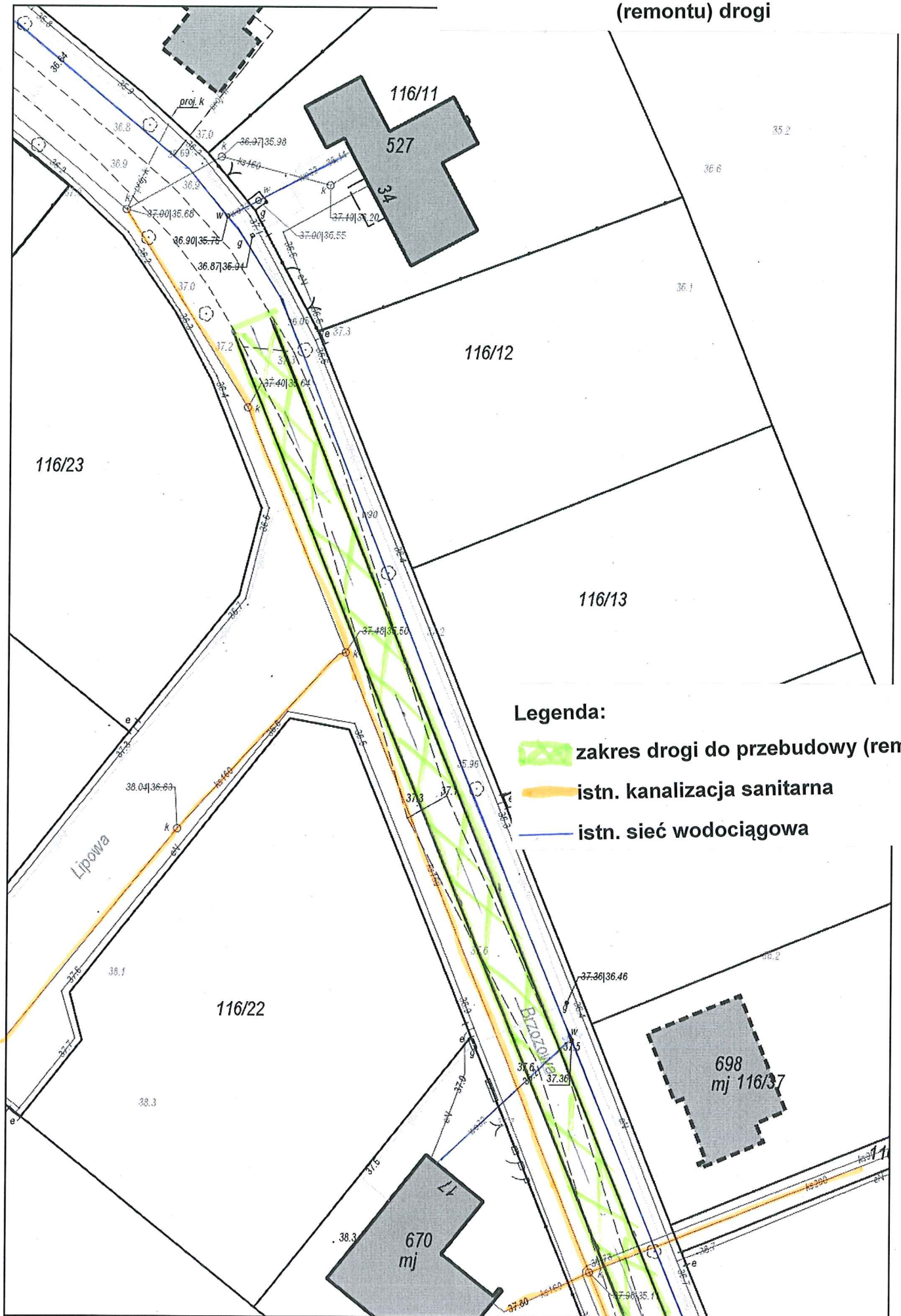





Załącznik nr 4b – Mapa z zakresem do przebudowy
(remontu) drogi



Legenda:

-  zakres drogi do przebudowy (remontu)
-  istn. kanalizacja sanitarna
-  istn. sieć wodociągowa