




SKALA 1:2000



trona 13

OZNACZENIA:

-  - GRANICA OBSZARU OBJĘTEGO DECYZJĄ
-  - OBOWIĄZUJĄCA LINIA ZABUDOWY
-  - NIEPRZEKRACZALNA LINIA ZABUDOWY

atacznik nr
 o decyzji nr
 dnia
 z up. WÓJTA
 Eugeniusz KŁO
 SEKRETARZ GMINY

mgr inż. arch. STEFAN WARZYŃSKI
upr. urb. nr ewid. 230/88
upr. bud. z § 5 ust. 1 pkt 1
nr ewid. 109/90

nie wyklucza się istnienia w terenie innych nie wykazanych na niniejszej mapie urządzeń podziemnych, które nie były zgłoszone do inwentaryzacji i o których brak jest informacji w instytucjach branżowych.

STAROSTA KOSZALIŃSKI
POWIATOWY OŚRODEK DOKUMENTACJI
GEODEZYJNEJ I KARTOGRAFICZNEJ
W KOSZALINIE

Poświadczam, że zgodność niniejszej mapy z oryginałem
przyjętym do państwowego zasobu geodezyjnego i
kartograficznego w dniu 6.2.2011

z zaewidencjonowanym pod nr
Niniejsza mapa nie może służyć do celów projektowych

2011-10-04
Koszalin, dnia
Koszałowski

STAROSTA KOSZALIŃSKI
POWIATOWY OŚRODEK DOKUMENTACJI
GEODEZYJNEJ I KARTOGRAFICZNEJ
W KOSZALINIE

Reprodukowanie, rozpowszechnianie i rozprowadzanie
innych dokumentów wymaga zezwolenia, o którym
w art. 18 ustawy z dnia 17 maja 1969r. Prawo
geodezyjne i kartograficzne (Dz. U. Nr 30, poz. 163,
późniejszymi zmianami)

11-10-04

INSPEKTOR

osztyn, dnia 11-10-04

11-10-04

Sporządził: Monika Bednarz