







UWAGI OGÓLNE:
 1. WYMIARY PODANO W CENTYMETRACH;
 2. POZIOMY PODANO W METRACH
 3. NINIEJSZY PROJEKT STANOWI PROJEKT KONCEPCYJNY

LEGENDA:

-  GRANICA OPRACOWANIA
-  BUDYNEK BĘDĄCY PRZEDMIOTEM NINIEJSZEGO OPRACOWANIA
-  WEJŚCIA GŁÓWNE / WYJŚCIE EWAKUACYJNE
-  LICZBA KONDYGNACJI

POSADZKI:

-  NAWIERZCHNIA UTWARDZONA PROJEKTOWANA - KOSTKA BETONOWA GRAFITOWA
-  NAWIERZCHNIA UTWARDZONA ISTNIEJĄCA
-  ZIELEŃ

REW.	DATA	OPIS	RYS.	SPR.	ZATW.
Projekt BUDOWA ZAKŁADU USŁUG KOMUNALNYCH W ŚWIESZYNIE DZIAŁKA NR 313/25 OBREB 0071 (ŚWIESZYNO)					
Adres 76-024 ŚWIESZYNO, dz. nr 313/25 obręb 0071 (ŚWIESZYNO)					
Faza PROJEKT KONCEPCYJNY			Data GRUDZIEŃ 2016	Nr. projektu 16018	
 GMINA ŚWIESZYNO		Inwestor GMINA ŚWIESZYNO Świeszyno 71 76-024 Świeszyno, powiat koszański			
 ch2 architekci 70 - 454 SZCZECIN al. Papieża Jana Pawła II 28/7 tel. 0914240439 fax. 0914240440 biuro@ch2architekci.pl		NAZWA RYSUNKU ZAGOSPODAROWANIE TERENU			
Główny projektant: arch. Michał Kołodziejczyk 10 / ZPOIA / 2002		Opracował: arch. Ilya Tsimanouski		Sprawdzający: arch. Marianna Jagielska-Chruszcz 54/Sz/2000	
Branża ARCHITEKTURA		Format 297X300	Skala 1:500	Nr rysunku A.1.1	Revizja -

