
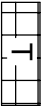


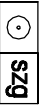
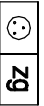
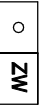
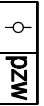
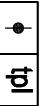
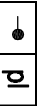
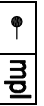


Rodzaj gruntu:

NB	nasyp budowlany	Żg	żwir gliniasty
	nasyp niekontrolowany	Pog	pospółka gliniasta
Gb,H	gleba, próchnica	Pg	piasek gliniasty
D	drewno	IIp	pył piaszczysty
	torf	II	pył
Nm	namuł	Gp	glina piaszczysta
Nmi	namuł ilasty	G	glina
NmII	namuł pylisty	GII	glina pylasta
Nmp	namuł piaszczysty	Gpz	glina piaszczysta zwięzła
Kr	kreda	Gz	glina zwięzła
K	kamień	GIIz	glina pylasta zwięzła
Ż	żwir	Ip	il piaszczysty
Po	pospółka	I	il
Pr	piasek gruby	IIr	il pylisty
Ps	piasek średni	(+)	domieszki
Pd	piasek drobny		przypuszczalna granica zalegania poszczególnych warstw
PII	piasek pylisty	II	przewarstwienia
PH	piasek próchniczny		

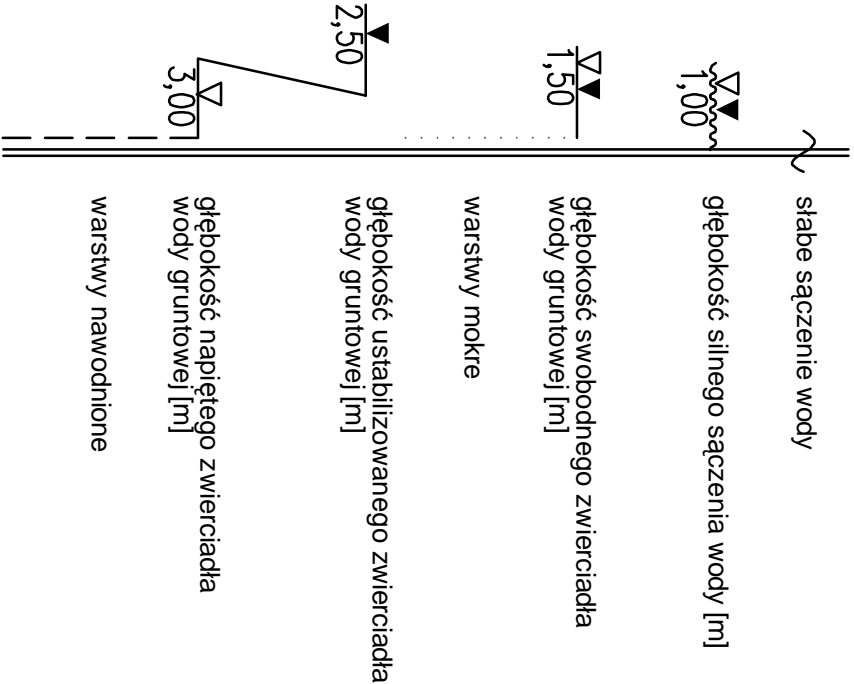
Stan gruntu:

	luźny
	średniozagęszczony
	zagęszczony
	zwarty
	półzwarty
	twardoplastyczny
	plastyczny
	miękkoplastyczny

Wilgotność:

S	suchy
MW	mало wilgotny
W	wilgotny
M	mokry
N	nawodniony

Warunki wodne:



ZPH "GEOLOG" mgr B. Plichta 75-361 Koszalin, ul. Dmowskiego 27, tel./fax 94 345-20-02 e-mail: geolog@wp.pl			
Objaśnienia symboli użytych w opracowaniu			
Obiekt	Opracował	Data	Podpis
NIEDALINO gm. Świeszyno przebudowa zjazdów i dróg gminnych	mgr Bolesław Plichta upr. CUG 070772	07.2016	