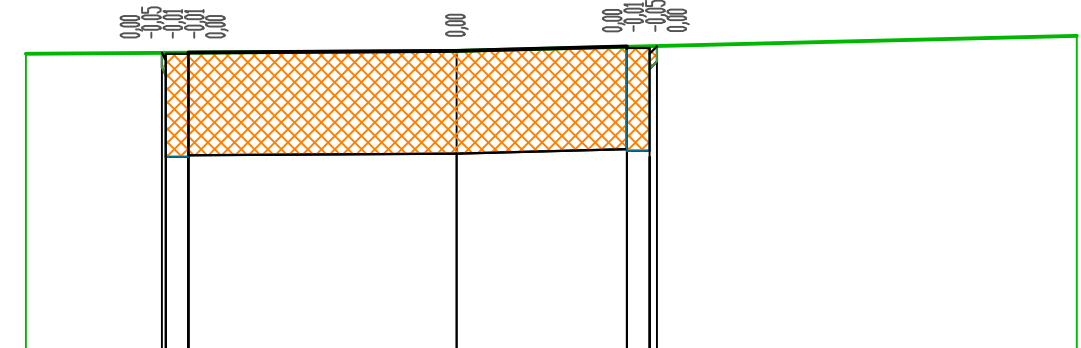


PRZEKROJE POPRZECZNE
ODCINEK C - D
SKALA 1:50/100

Pik = 0+000,00
Skala 1:50/100

NASYP= 0,00m²
WYKOP= 4,37m²

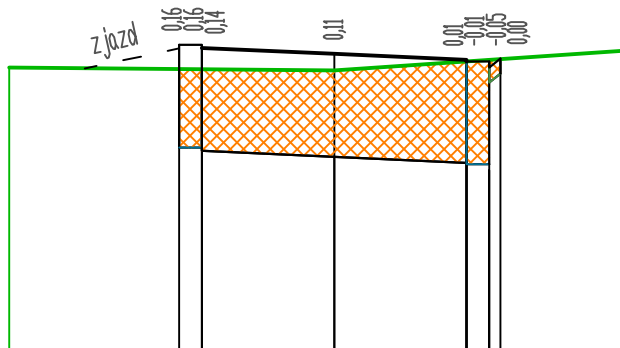


P.P. = 46,00

RZĘDNE PROJ.	47,97	47,96	47,97	47,98	48,01	48,00	47,96	48,01
RZĘDNE TEREN	47,96			47,98				48,08
ODLEGŁOŚCI	-5,70	-3,90	-3,85	0,00	2,25	2,25	2,65	8,20

Pik = 0+005,60
Skala 1:50/100

NASYP= 0,00m²
WYKOP= 2,43m²

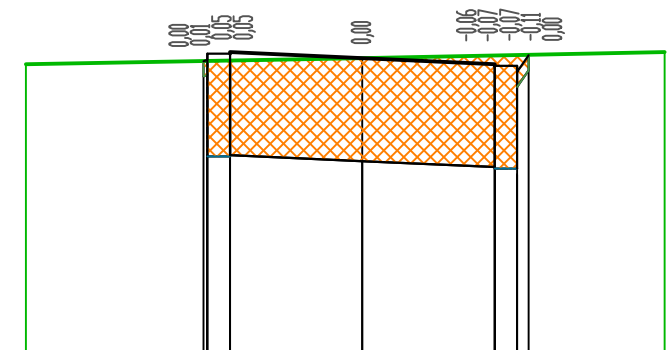


P.P. = 46,00

RZĘDNE PROJ.	48,02	48,02	48,00	47,96	47,92	47,91	47,87	47,93
RZĘDNE TEREN	47,87			47,85				47,98
ODLEGŁOŚCI	-4,30	-2,05	-1,75	0,00	1,75	2,05	2,20	3,80

Pik = 0+013,90
Skala 1:50/100

NASYP= 0,00m²
WYKOP= 2,82m²

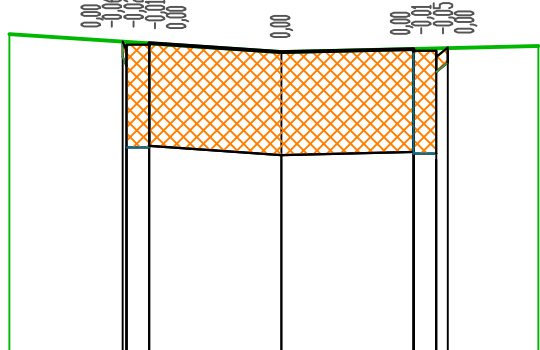


P.P. = 46,00

RZĘDNE PROJ.	47,92	47,93	47,97	47,94	47,90	47,89	47,85	47,96
RZĘDNE TEREN	47,90			47,94				47,98
ODLEGŁOŚCI	-4,45	-2,10	-1,95	0,00	1,75	2,05	2,20	4,00

Pik = 0+023,70
Skala 1:50/100

NASYP= 0,00m²
WYKOP= 2,82m²



P.P. = 46,00

RZĘDNE PROJ.	48,05	47,99	48,03	48,04	47,98	48,00	47,99	48,01
RZĘDNE TEREN	48,10				47,98			48,02
ODLEGŁOŚCI	-3,60	-2,10	-2,05	-1,75	0,00	1,75	2,05	3,40

LEGENDA:

- PROJEKTOWANA NAWIERZCHNIA
- PROJEKTOWANY TEREN
- ISTNIEJĄCY TEREN
- 0,03 RÓŻNICA PROJEKT - TEREN [m]
- NASYP = 0,00 m² POWIERZCHNIA NASYPU
- WYKOP = 3,38 m² POWIERZCHNIA WYKOPU

Usługi Projektowe Aleksander Oferzyński



ul. Mieszka I-go 5A, 75-124 Koszalin, tel.: (094) 341-14-24, NIP 669-040-30-77 e-mail: drogi@sykoma.com.pl

Investor	Gmina Świeszyno, 76-024 Świeszyno 71	SKALA	1:50:100
Obiekt	Przebudowa zjazdów i dróg gminnych w m. Niedalino gm. Świeszyno.	RYSUNEK NR	6B
Nazwa rys.	PRZEKROJE POPRZECZNE odc. C - D	DATA	lipiec 2016
Projektował	tech. Aleksander Oferzyński	Upr. GT-V-63/15/76	
Opracował	mgr inż. Justyna Wawrzyniak		
Sprawdził	inż. Jerzy Bakalarski	Upr. GT-V-63/14/76	