






Załącznik nr 1 do uchwały Nr .....  
Rady Gminy Świeszyno  
z dnia .....r..

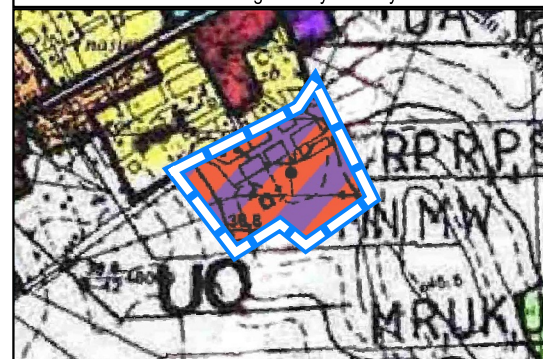
Miejscowy plan zagospodarowania przestrzennego Gminy Świeszyno  
dla działek nr 96/1 i 96/2 w obrębie Dunowo

skala 1:2 000


LEGENDA

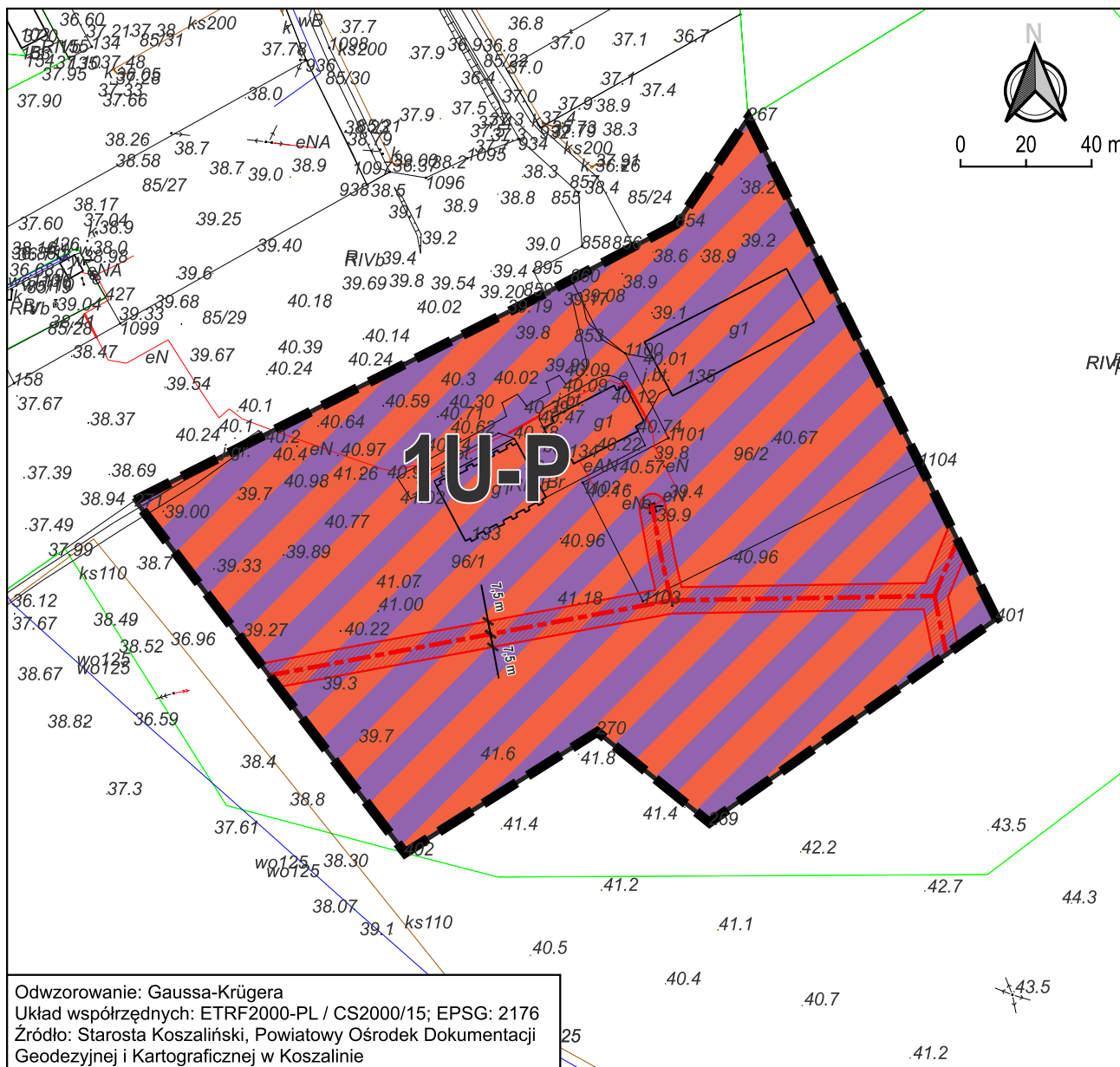
-  Granica obszaru objętego miejscowym planem zagospodarowania przestrzennego
-  Linia rozgraniczająca tereny o różnym przeznaczeniu lub różnych zasadach zagospodarowania
-  oś napowietrznej linii elektroenergetycznej średniego napięcia
-  korytarz ochrony funkcyjnej napowietrznej linii elektroenergetycznej średniego napięcia
- przeznaczenie terenu
-  **U-P** teren usług lub produkcji

Wrys z Studium Uwarunkowań i Kierunków Zagospodarowania  
Przestrzennego Gminy Świeszyno



KIERUNKI ZAGOSPODAROWANIA PRZESTRZENNEGO

-  tereny zabudowy usługowej lub produkcji



Odwzorowanie: Gaussa-Krügera  
Układ współrzędnych: ETRF2000-PL / CS2000/15; EPSG: 2176  
Źródło: Starosta Koszaliński, Powiatowy Ośrodek Dokumentacji  
Geodezyjnej i Kartograficznej w Koszalinie

KOD	Numer	Symbol	Powierzchnia [ha]
2_-3_	1	U-P	3,06

**STUDIO DZ** Daniel Zaluski

80 - 283 Gdańsk, ul. Potokowa 38, tel. 607 082 359 studiodz@studiodz.com.pl

MIEJSCOWY PLAN ZAGOSPODAROWANIA PRZESTRZENNEGO GMINY ŚWIESZYNO  
dla działek nr 96/1 i 96/2 w obrębie Dunowo

ZLECENIODAWCA: WÓJT GMINY ŚWIESZYNO	GŁÓWNY PROJEKTANT	dr hab. inż. arch. Daniel Zaluski, upr. urb. nr 1504, POIU nr G-012/2002	
	WSPÓŁPROJEKTANT	mgr inż. arch. Agnieszka Durejko POIU nr G-316/2014	
	WSPÓŁPROJEKTANT	mgr inż. arch. Joanna Sówka-Sowińska POIU nr G-315/2014	