

PROTOKÓŁ
Z KONTROLI REALIZACJI WARUNKÓW UMOWY NIEODPŁATNEGO PRZEKAZANIA


I. CZĘŚĆ - INFORMACJE DOTYCZĄCE KONTROLI

1.	Numer protokołu z kontroli z dnia	KOS/WKURiGZ/41/2022/ZASOB z dnia 30.03.2022		
2.	Akt Notarialny Rep. / ID umowy	1424/2014	z dnia	04.06.2014
3.	Kontrola dotyczy nieruchomości*	zabudowanej*		
		niezabudowanej*		

II. INFORMACJE DOTYCZĄCE NABYWCY

I. Dane kontrolowanego				
1.	Imię i nazwisko/Nazwa kontrolowanego	Urząd Gminy w Świeszynie		
2.	Adres zamieszkania/siedziba	76-024 Świeszyno 71		
3.	Numer KRS/NIP/REGON/PESEL*	NIP 4990521087		
4.	Numer kontrahenta w systemie WN	05000314		
5.	Kontrola przeprowadzona w obecności*	podmiotu*		
		przedstawiciela(i) podmiotu*		
		bez obecności podmiotu/przedstawiciela podmiotu*		
Imię i nazwisko (osób/osoby będących podczas kontroli)				
Aleksandra Potykanowicz				
6.	Dane kontaktowe (numer telefonu, adres e-mail)	94 31 60 135		
7.	Powiadomienie o kontroli	TAK	X	NIE
Data powiadomienia (dd.mm.rrrr):		Sposób powiadomienia (telefonicznie, e-mail, poczta – należy wpisać numer pisma)		
30.03.2022		telefonicznie		
Imię i nazwisko osoby powiadomionej (w przypadku – powiadamiania e-mail, telefon)		Aleksandra Potykanowicz		
Imię i nazwisko osoby powiadamiającej (w przypadku – powiadamiania e-mail, telefon)		Michał Walkusz		
8.	Cel kontroli (wypełnić na podstawie polecenia kontroli/ harmonogramu kontroli)			
Kontrola nieodpłatnego przekazania nieruchomości – na realizację celu publicznego określonego w akcie notarialnych Repetytorium A nr 1424/2014.				

*niepotrzebne skreślić

	Protokół z kontroli realizacji warunków umowy nieodpłatnego przekazania	Strona 2 z 4
	Zwr_z10	

III. CZĘŚĆ - INFORMACJE O UMOWIE

1. Informacje o umowie

1.1. Nazwa nieruchomości/ Oznaczenie w ewidencji gruntów: **66/25, 80**

obręb(y) **Kurozwęcz**

gmina(y) **Świeszyno**

powiat(y) **koszaliński**

1.2. Powierzchnia nieruchomości **-0,0800 ha ,**

1.3. Przeznaczenie nieruchomości w miejscowym planie zagospodarowania przestrzennego/studium uwarunkowań i kierunków zagospodarowania przestrzennego gminy* nieruchomości na dzień nieodpłatnego jej przekazania

Przeznaczenie nieruchomości w miejscowym planie zagospodarowania przestrzennego dla przedmiotowej działki nie została objęta, studium uwarunkowań i kierunków zagospodarowania przestrzennego gminy nieruchomości na dzień nieodpłatnego jej przekazania - brak: **zgodnie z treścią aktu notarialnego Repetytorium A nr 1424/2014.**

1.4. Aktualne przeznaczenie nieruchomości w miejscowym planie zagospodarowania przestrzennego/studium uwarunkowań i kierunków zagospodarowania przestrzennego gminy*

- **zgodnie z zaświadczeniem**

2. Cel, na jaki nastąpiło nieodpłatne przekazanie nieruchomości (wymienić na podstawie umowy przeniesienia własności):

- **zgodnie z treścią aktu notarialnego Repetytorium A nr 1424/2014**

- pod drogę dojazdową do hydroforni



3. Informacje dotyczące poprzedniej kontroli

3.1. Data poprzedniej kontroliX.....

3.2. Zalecenia pokontrolne niezrealizowane przez nabywcę:

.....X.....


.....X.....

IV. CZĘŚĆ – USTALENIA Z KONTROLI

1. Ustalenia z kontroli na miejscu

wykaz działek nieodpłatnie przekazanych wraz z mapą rozłogu stanowi załącznik do protokołu


*niepotrzebne skreślić

	Protokół z kontroli realizacji warunków umowy nieodpłatnego przekazania	Strona 3 z 4
	Zwr_z10	

*Dz. nr 80 nieczytelne, nieporozumienia, porobiona samowolka
Dz. nr 66/25 wykonalne zgodnie z celem przekazane d. dew.
przebiegane na rzecz Lasów Państwowych - Nadleśnictwo Tykocin*


2. Ustalenia na podstawie dokumentacji przedłożonej przez kontrolowanego


V. CZĘŚĆ - INFORMACJE O KONTROLI I ZAŁĄCZNIKI

1. Uwagi ogólne kontrolerów		
<i>Brak uwag</i>		
2. Załączniki do protokołu z czynności kontrolnych		
Numer załącznika	Nazwa załącznika	Liczba stron/zdjęć
1. załączono	Zaświadczenie z ewidencji gruntów	2
2. tylko	Zaświadczenia o przeznaczeniu nieruchomości	1
3. dla	Kopie aktu notarialnego	5
4. KOWR	Dokumentacja fotograficzna	8
5.	<i>Dokumentacja przekazania dz. nr 66/25 do LP.</i>	11
DATA PRZEPROWADZENIA KONTROLI I DANE DOTYCZĄCE KONTROLERA KOWR		
3. Przeprowadzenie czynności kontrolnych		
3.1. Imiona i nazwiska osób przeprowadzających czynności kontrolne		
Michał Walkusz, Błażej Klimas		
3.2.	Data czynności kontrolnych (od:dd.mm.rrrr – do:dd.mm.rrrr)	<i>01.04.2022 - 01.04.2022</i>
3.3.	Łączna liczba godzin czynności kontrolnych	<i>1,5 godz.</i>
4. Przekazanie protokołu kontrolowanemu		
Protokół sporządzono w dwóch jednobrzmiących egzemplarzach, jeden egzemplarz		
4.1.	pozostawiono u kontrolowanego*	
przesłano drogą pocztową do kontrolowanego*		
4.2. Zapoznałem się z treścią protokołu		
4.3.	Uwagi do treści protokołu	wniesiono*
		nie wniesiono*
Adnotacja - o odmowie podpisania protokołu / opis uwag kontrolowanego do ustaleń z kontroli		
X		
5.	Data podpisania protokołu	Czytelny podpis (imię i nazwisko) lub podpis i pieczętka osoby/osób uprawnionych do reprezentowania kontrolowanego
	<i>01.04.2022</i>	GMINA ŚWIESZYNO 76-024 ŚWIESZYNO NIP 499-05-21-087 REGON 330920707  EWA KORCZAK
6.	Data podpisania protokołu	Podpisy i pieczętka osób prowadzących czynności kontrolne wraz z oświadczeniem

*niepotrzebne skreślić

2022.04.01

	Protokół z kontroli realizacji warunków umowy nieodpłatnego przekazania	Strona 4 z 4
	Zwr_z10	

		„Oświadczam, że oględzin przedmiotu nieruchomości dokonałem osobiście a jej stan opisany w treści tego protokołu jest zgodny ze stanem faktycznym na dzień przeprowadzenia kontroli”
01-04-2022	Grzegorz Klimos	SPECIALISTA  Michał Walkusz

VI. CZĘŚĆ - ZATWIERDZENIE PROTOKOŁU POD WZGLĘDEM FORMALNYM

1.	Data zatwierdzenia protokołu	Podpis oraz imię i nazwisko / podpis i pieczęćka imienna osoby uprawnionej do zatwierdzania protokołu

*niepotrzebne skreślić