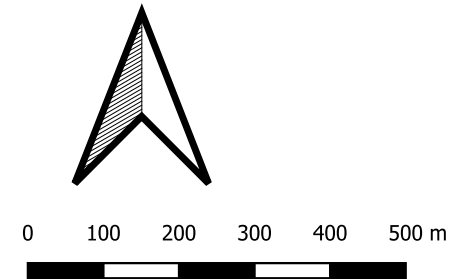
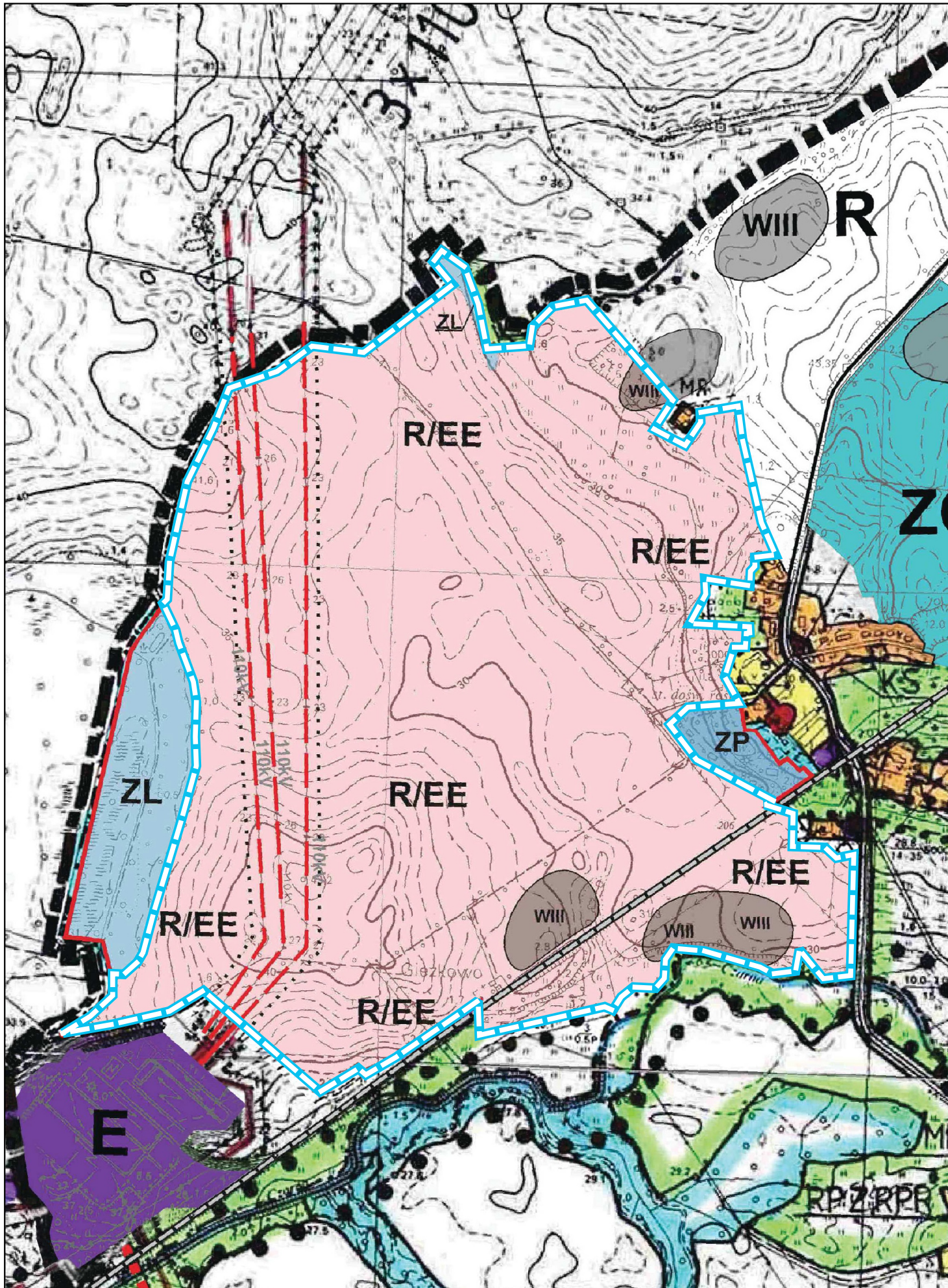



Załącznik nr 1 do uchwały Nr .....  
**Rady Gminy Świeszyno**  
 z dnia .....r.

Zmiana studium uwarunkowań i kierunków zagospodarowania przestrzennego gminy Świeszyno dla obszarów położonych w obrębach ewidencyjnych Giezkowo, Dunowo, Strzekęcino, Świeszyno i Mierzym  
 skala 1:10 000




Odwzorowanie: Gaussa-Krügera  
 Układ odniesienia: EPSG:2180 - ETRS89 / Poland CS92  
 źródło Geotiff: Urząd Marszałkowski Województwa Zachodniopomorskiego, Wojewódzki Ośrodek Dokumentacji Geodezyjnej i Kartograficznej

 granica opracowania zmiany studium

**KIERUNKI ZAGOSPODAROWANIA PRZESTRZENNEGO**


 R/EE tereny rolnicze z dopuszczeniem lokalizacji elektrowni wiatrowych oraz dopuszczeniem lokalizacji elektrowni fotowoltaicznych

 tereny lokalizacji stref ochronnych dla elektrowni wiatrowych, związanych z ograniczeniami w zabudowie oraz w zagospodarowaniu i użytkowaniu terenu


**B) Ochrona środowiska przyrodniczego**


 ZL - tereny leśne

**C) Ochrona środowiska kulturowego**  
 (część elementów do niezależnego opracowania środowiska kulturowego).

 WIII strefy „WIII” ochrony konserwatorskiej stanowisk archeologicznych

**D) Zagrożenia wynikające z urządzeń technicznych**

 10/220 - Strefa ochronna istniejącej linii wysokiego napięcia

 linia kolejowa nr 202 Stargard Szczeciński-Gdańsk Główny

**STUDIO DZ** Daniel Załuski

80 - 283 Gdańsk, ul. Potokowa 38, tel. 607 082 359 studiodz@studiodz.com.pl

**ZMIANA STUDIUM UWARUNKOWAŃ I KIERUNKÓW ZAGOSPODAROWANIA PRZESTRZENNEGO GMINY ŚWIESZYNO** dla obszarów położonych w obrębach ewidencyjnych Giezkowo, Dunowo, Strzekęcino, Świeszyno i Mierzym

ZLECENIODAWCA: <b>WÓJT GMINY ŚWIESZYNO</b>	GLÓWNY PROJEKTANT	dr hab. inż. arch. Daniel Załuski, prof. PG upr. urb. nr 1504, POIU nr G-012/2002	
	WSPÓLPROJEKTANT	mgr inż. arch. Agnieszka Durejko POIU nr G-316/2014	
	WSPÓLPROJEKTANT	mgr inż. arch. Joanna Sówka-Sowińska POIU nr G-315/2014	